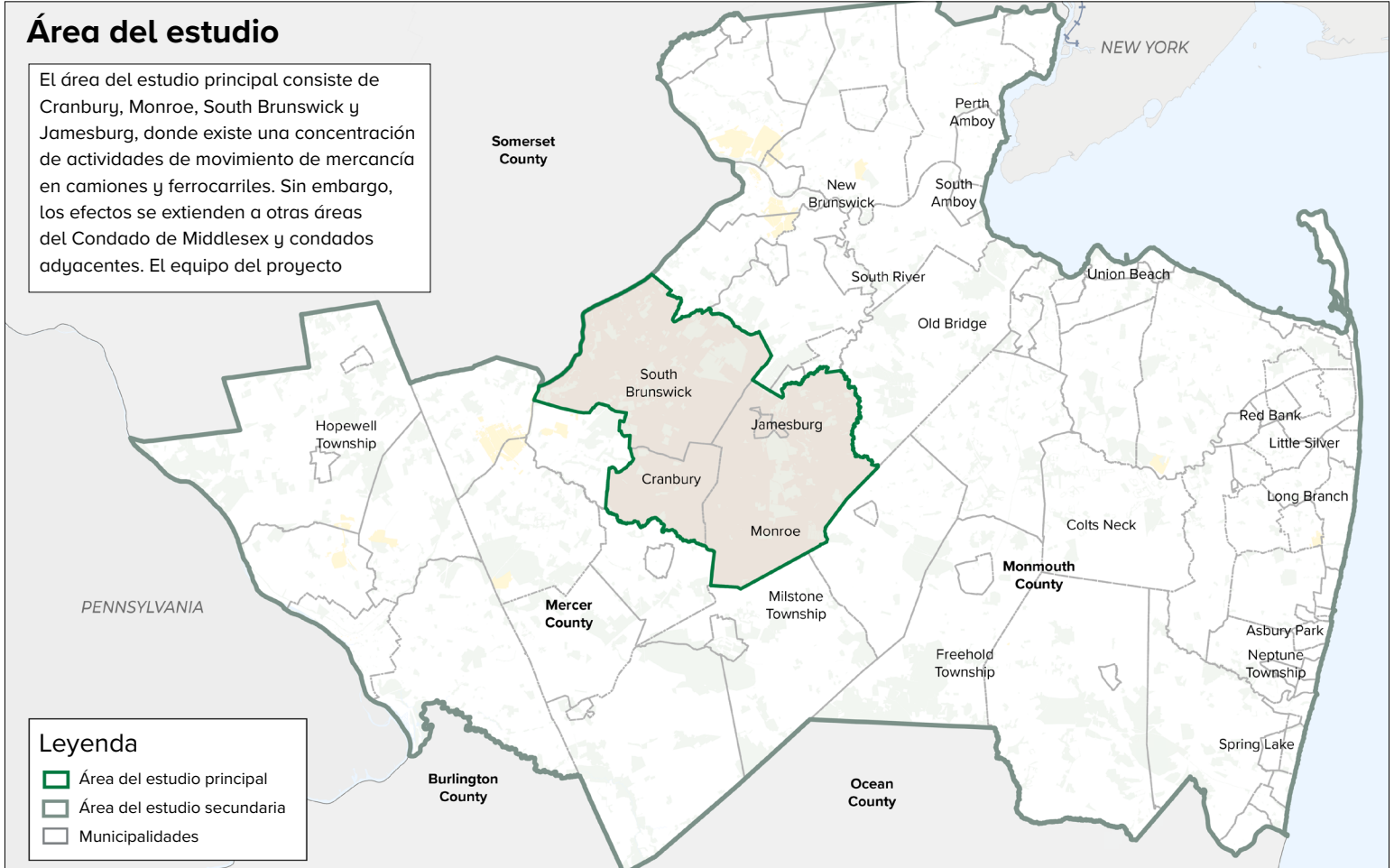


Estudio Sobre El Movimiento De Fletes En El Sur Del Condado De Middlesex

Área del estudio

El área del estudio principal consiste de Cranbury, Monroe, South Brunswick y Jamesburg, donde existe una concentración de actividades de movimiento de mercancía en camiones y ferrocarriles. Sin embargo, los efectos se extienden a otras áreas del Condado de Middlesex y condados adyacentes. El equipo del proyecto



Leyenda

- Área del estudio principal
- Área del estudio secundaria
- Municipalidades

Gracias a su proximidad con el intercambiador 8A de la autopista de peaje de Nueva Jersey, las líneas ferroviarias y la disponibilidad de terrenos para el desarrollo, el sur del condado de Middlesex ha sido durante mucho tiempo un centro logístico y de transporte importante a nivel local, regional y nacional. Estos elementos han atraído el desarrollo de centros de almacenamiento y distribución. El Estudio de movimiento de fletes del Sur del Condado de Middlesex identificará las necesidades y los efectos de viajes debido al aumento de movimiento de fletes en la región sur del Condado de Middlesex. Esta información proveerá al Condado de Middlesex una perspectiva completa de las condiciones actuales de viajes para informar la planificación, ingeniería y políticas

compatibles con las necesidades de la zona. Este estudio examinará la circulación de tráfico de camiones en su totalidad y se completará a finales de primavera de 2023.

El Programa de Estudios Subregionales de la Autoridad de Planificación de Transporte de North Jersey (la NJTPA, por sus siglas en inglés) apoya el Estudio a través de un subsidio al Condado de Middlesex.

Le pedimos que conteste una breve encuesta para decirnos más sobre los problemas que experimenta con el movimiento de fletes. También puede compartir ubicaciones de inquietud y posibles mejoras en un mapa interactivo:
www.fhstudio-apps.com/smc-freight/


Contacto

Andrew Lappitt, PP, AICP

Director de proyecto
Planificador principal
Oficina de Planificación del Condado de Middlesex

✉ planning@co.middlesex.nj.us
☎ 732-745-3812

Escanee el código QR para acceder a nuestro mapa y encuesta en línea



Objetivos del estudio

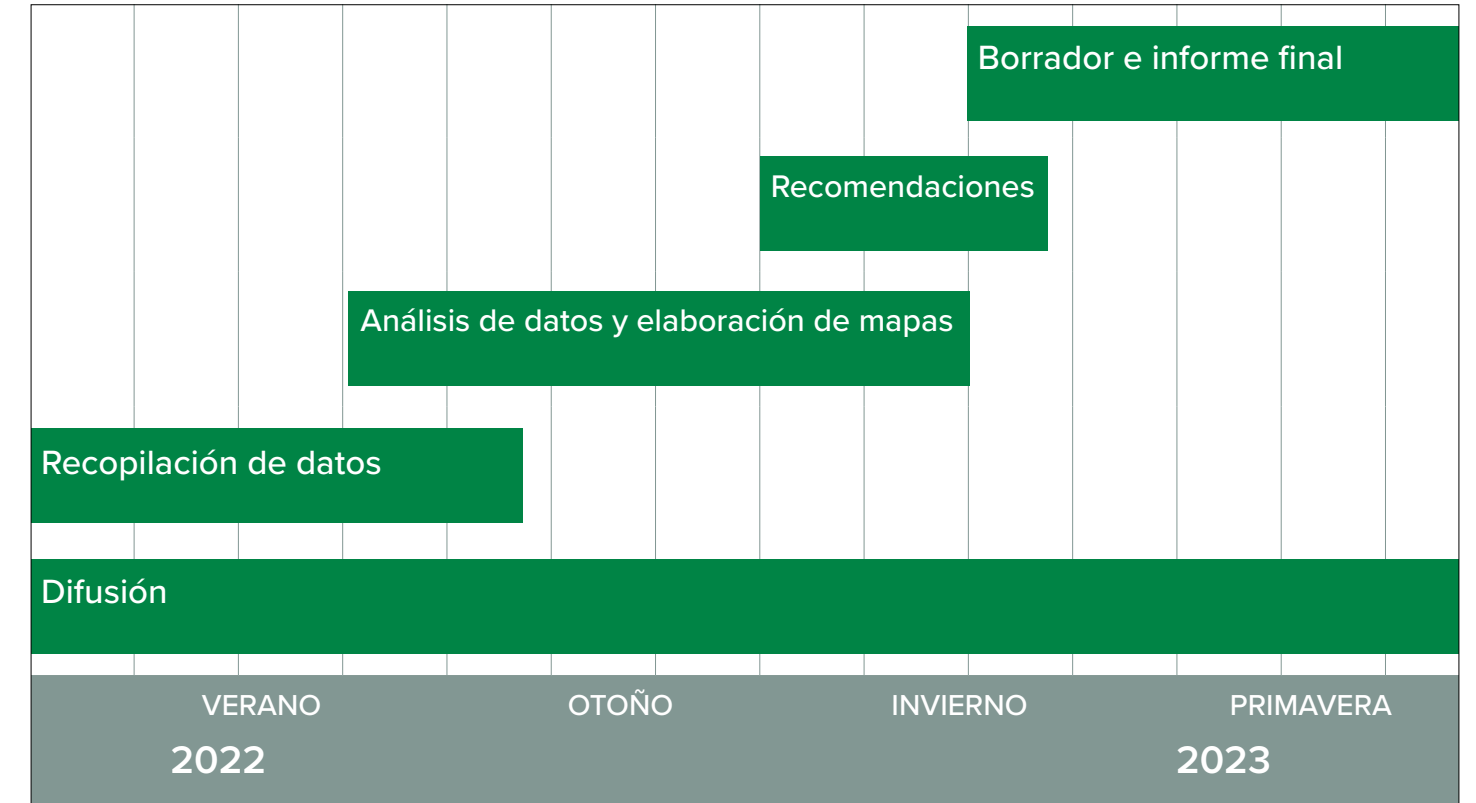
El estudio se enfoca en:

- Fomentar la colaboración entre socios municipales, la industria privada y entidades regionales, y desarrollar un consenso para recomendaciones del estudio.
- Evaluar las instalaciones de transporte existentes (carreteras y vías ferroviarias) usadas para el movimiento regional y local de fletes dentro, hacia y desde el área del estudio principal.
- Evaluar las instalaciones de transporte existentes (carreteras y vías ferroviarias) usadas para el movimiento regional y local de fletes que pasa por el área del estudio secundaria hacia el área del estudio primaria.
- Identificar posibles alternativas de rutas para los camiones con el fin de eliminar los efectos negativos a las comunidades locales en el área del estudio primaria, evitando terrenos y áreas de conservación ambientalmente sensibles.
- Identificar posibles mejoras a las instalaciones de carreteras y vías ferroviarias existentes para abordar el congestionamiento, seguridad, movilidad multimodal, accesibilidad, operaciones de tráfico y efectos del tráfico regional en las comunidades locales.
- Identificar recomendaciones para mejorar el acceso a empleos para trabajadores de la industria de logística en el área del estudio.
- Distribuir equitativamente los beneficios y las cargas de las recomendaciones del estudio. Evitar recomendaciones que causen una carga desproporcionada en comunidades de justicia ambiental.



Programa

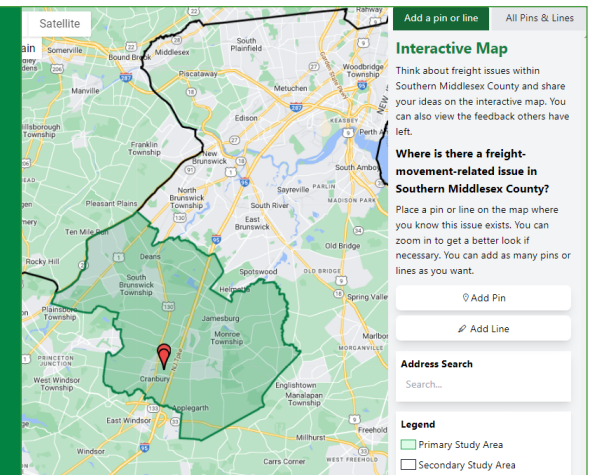
Este estudio dará arranque en la primavera. La recopilación de datos, el análisis y el mapeo ocurrirán el resto de 2022, y las recomendaciones y el desarrollo del informe continuarán en 2023. Visite el sitio [web](#) para obtener más información sobre este importante estudio.



Participe

Este Estudio incluirá varias fases de aporte del público con múltiples métodos para recopilar su retroalimentación. Anticipamos reuniones públicas en otoño e invierno de 2022.

¡Queremos saber su opinión! Le pedimos que conteste una breve encuesta para decirnos más sobre los problemas que experimenta con el movimiento de fletes. Comparta qué tipos de mejoras piensa que deberíamos priorizar. También puede compartir ubicaciones de inquietud y posibles mejoras en un mapa interactivo: www.fhistudio-apps.com/smc-freight/.



Return Address

Address

City

Zip



Si necesita actualizar su nombre o dirección, envíe sus correcciones por correo electrónico a: planning@co.middlesex.nj.us
